

# TOUR MALLORCA 2010

## Forslag til ture for Hold I og II

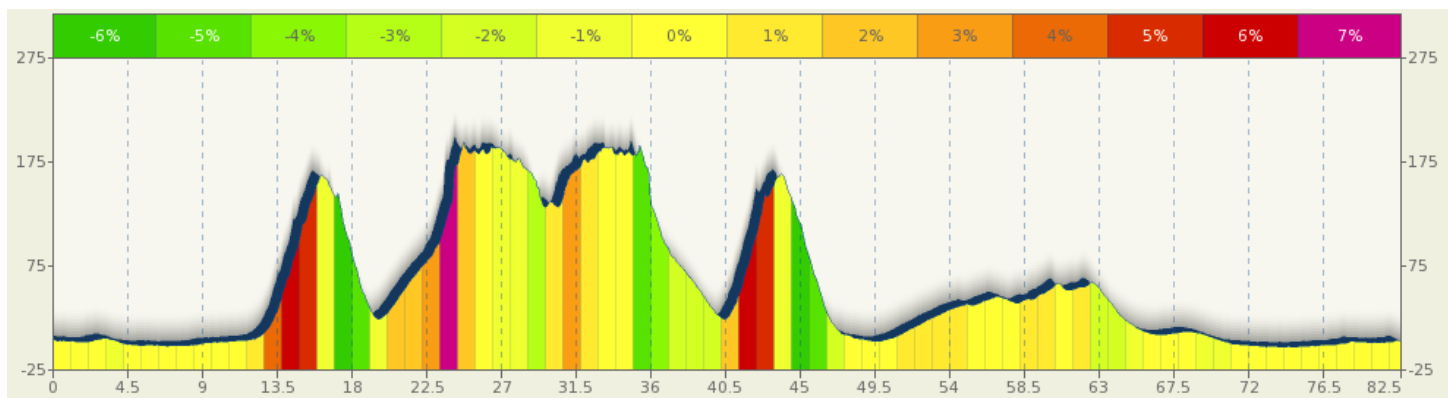
### Dag 1 søndag den 16. maj

#### Tur 3:

Cap de Formentor, 84 km med 1700 højdemeter (køres med uret).



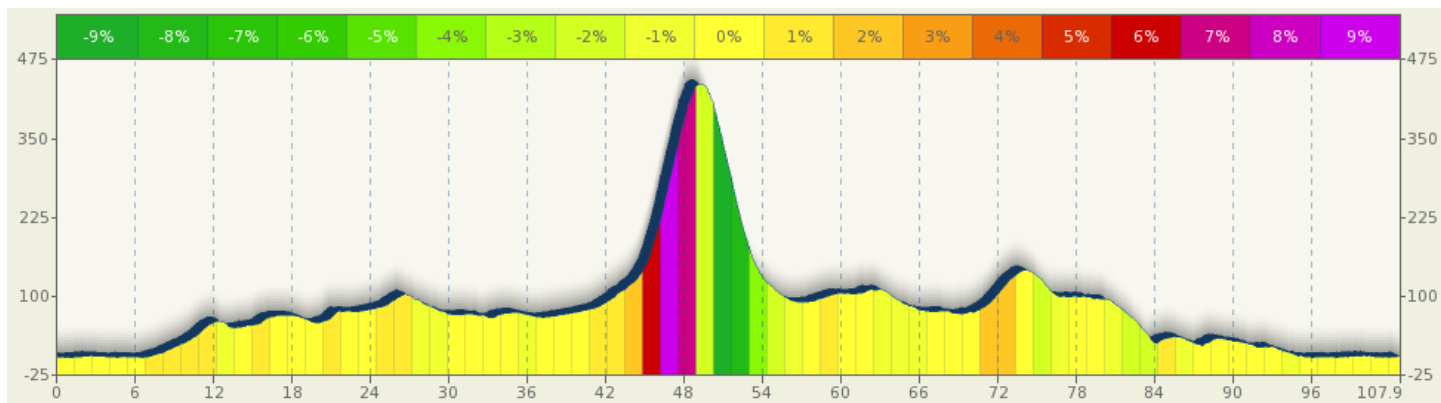
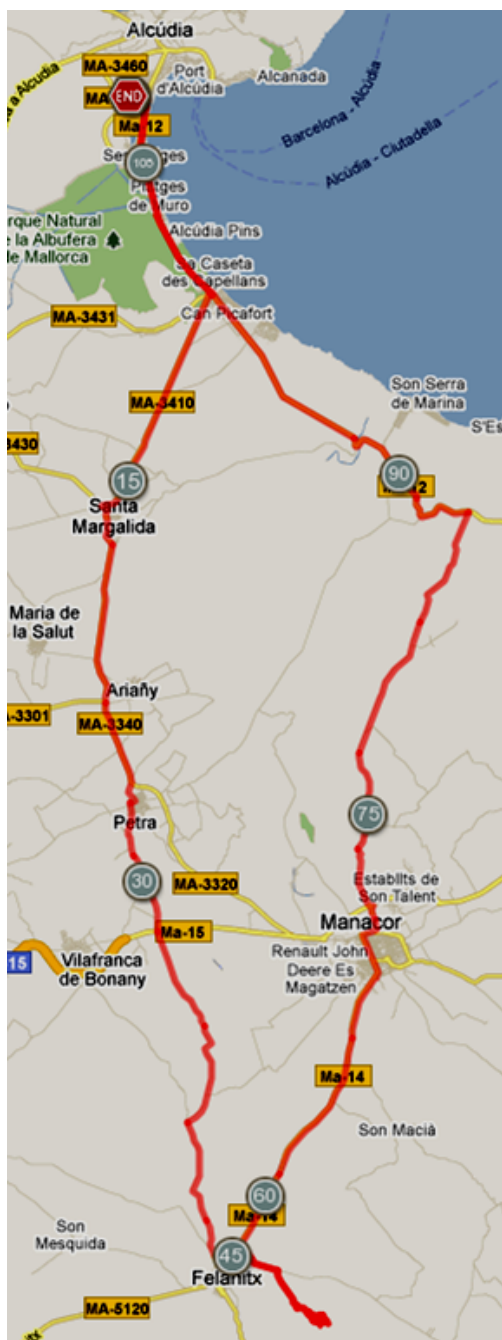
Højdeprofil er vist mod uret.



# Dag 2 mandag den 17. maj

## Tur 6:

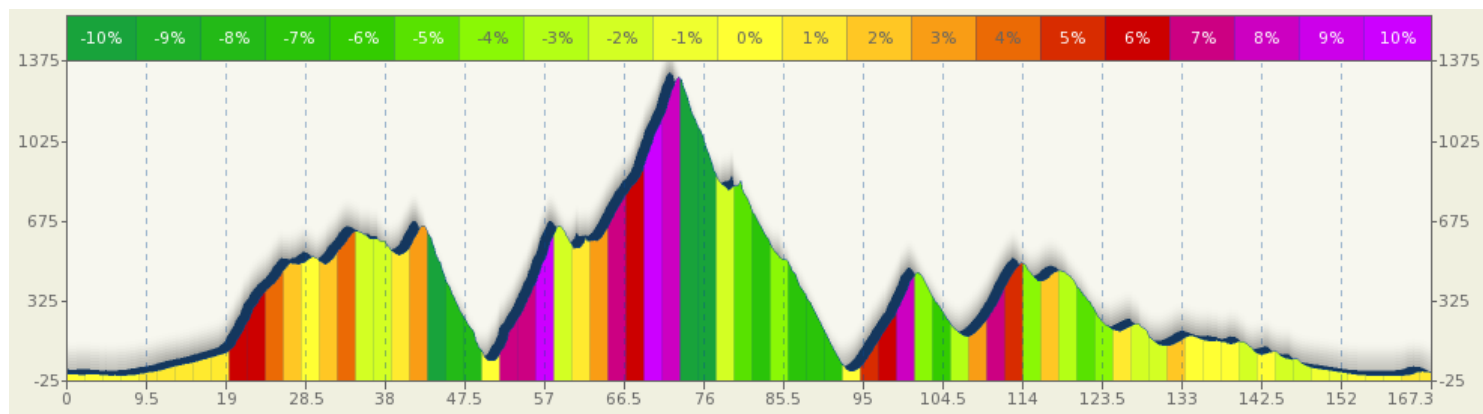
Sant Salvador kloster, 110 km med 1100 højdemeter (køres mod uret)



## Dag 3 tirsdag den 18. maj

### Tur 20 - Kongeetapen:

Sa Calobra-Puig Major (1445 m og Mallorca's højeste punkt) - Coll de Sóller, 180 km med 4460 højdemeter (køres mod uret)

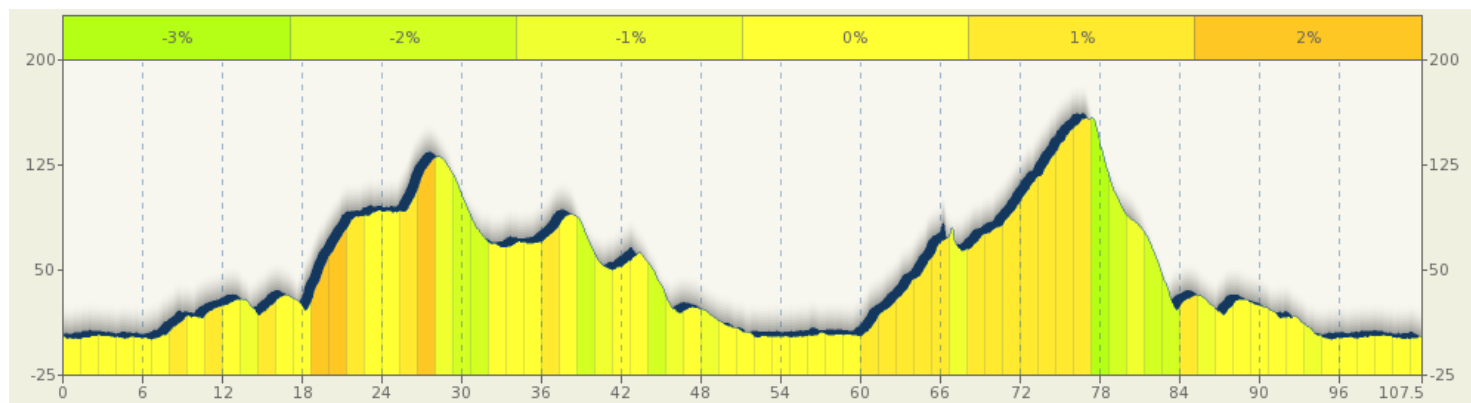


Sa Calobra-Puig Major-Coll de Sóller.kml

# Dag 4 onsdag den 19. maj

## Tur 5:

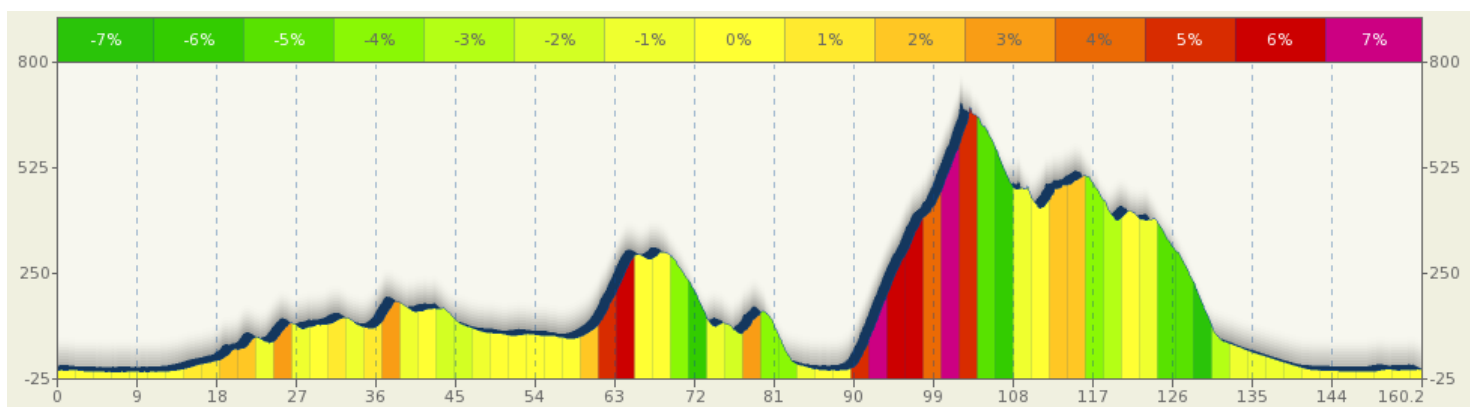
Porto Cristo, 106 km med 640 højdemeter (køres mod uret).



# Dag 5 torsdag den 20. maj

## Tur 2 - Dronningeetapen:

Serra de Tramuntana, 166 km med 2500 højdemeter (køres med uret)

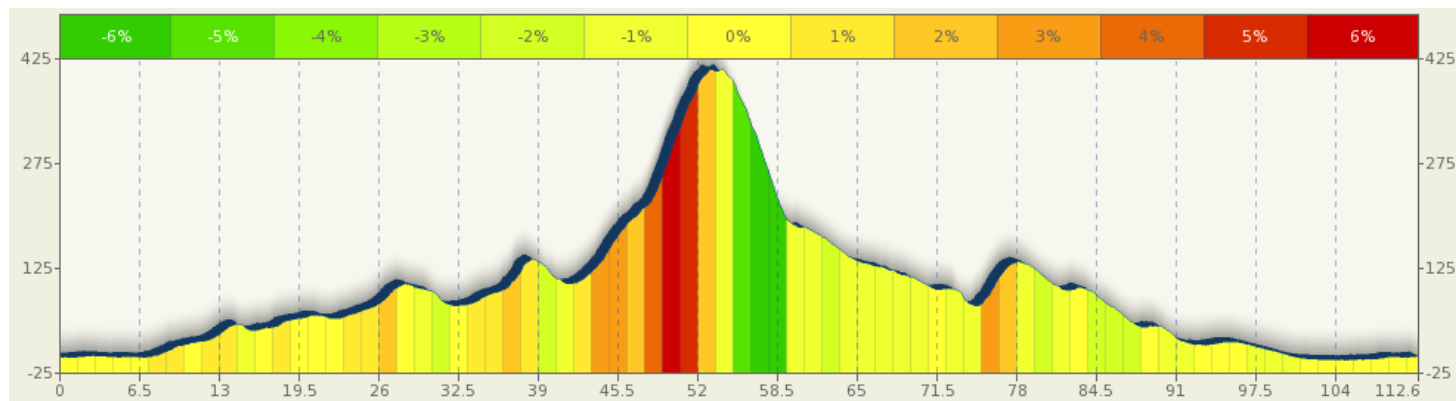
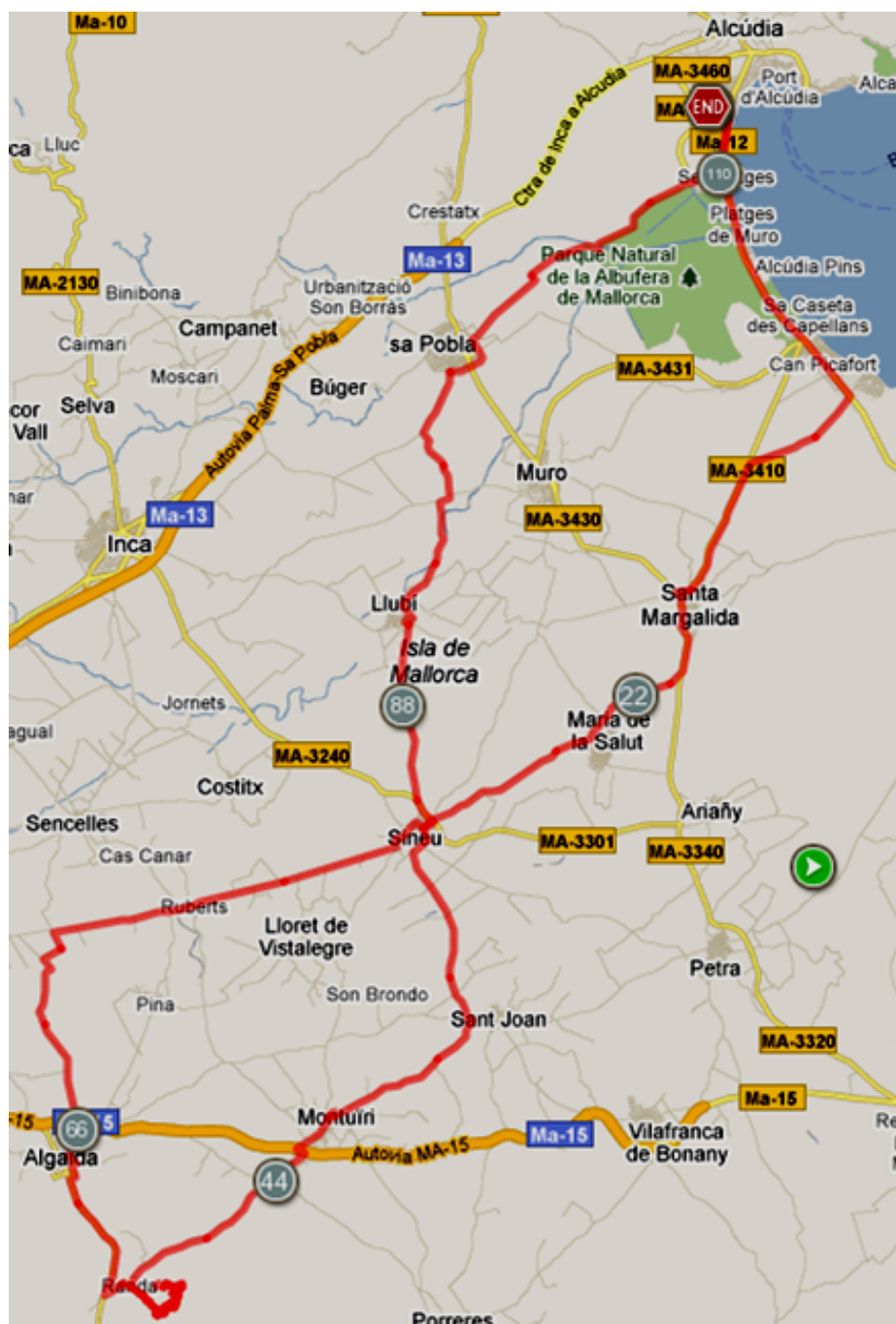


Serra de Tramuntana\_1\_166 km\_2500 m.kml

# Dag 6 fredag den 21. maj

## Tur 4:

Randa, kloster ved Cura, 110 km med 900 højdemeter (køres med uret)



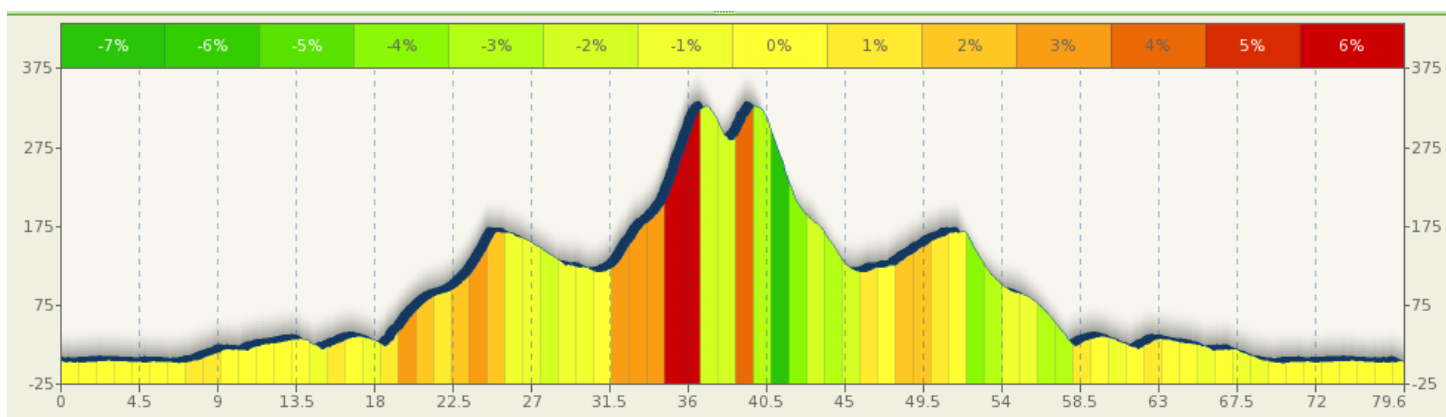
Randa\_kloster ved Cura\_113 km\_980 m.kml

## Dag 7 lørdag den 22. maj

Fri; men hvorfor ikke køre

### Tur 18

Ermita de Betlem, 80 km med 840 højdemeter



Ermita de Betlem.kml

I alt ca. 850 km og 12.000 højdemeter.

Aalborg den 5. maj 2010

Jan Gerberg Skals